Муниципальное дошкольное образовательное учреждение детский сад общеразвивающего вида № 25

301600, Россия, Тульская область, Узловский район, г. Узловая, ул. Гагарина, д. 27 а

Зверева Елизавета Алексеевна

Подписано цифровой подписью: Зверева Елизавета Алексеевна
Дата: 2023.05.04 16:14:11 +03'00'

ПАСПОРТ ДОСТУПНОСТИ ОБЪЕКТА СОЦИАЛЬНОЙ ИНФРАСТРУКТУРЫ

УТВЕРЖДАЮ
Заведующий МДОУ д/с
общеразвивающего вида № 25
Е.А.Зверева
«18»июня 2018 г.

Анкета
(информация об объекте социальной инфраструктуры)
к паспорту доступности объекта социальной инфраструктуры
N _____

1. Общие сведения об объекте

1.1. Наименование (вид) объекта
муниципальное дошкольное образовательное учреждение детский сад общеразвивающего вида № 25

1.2. Адрес объекта
301600,Россия, Тульская область, Узловский район, город Узловая, улица Гагарина, дом 27а

1.3. Сведения о размещении объекта:
отдельно стоящее здание 2 этажа, 1111,3 кв. м

1.4. Год постройки здания **1975,** последнего капитального ремонта нет

1.5. Дата предстоящих плановых ремонтных работ: текущего 2018г. , капитального нет

Сведения об организации, расположенной на объекте

1.6. Название организации (учреждения) (полное юридическое наименование - согласно Уставу, краткое наименование)
муниципальное дошкольное образовательное учреждение детский сад общеразвивающего вида № 25 (МДОУ д/с общеразвивающего вида № 25)

1.7. Юридический адрес организации (учреждения)
301600,Россия, Тульская область, Узловский район, город Узловая, улица Гагарина, дом 27а

1.8. Основание для пользования объектом (оперативное управление, аренда, собственность)
оперативное управление

1.9. Форма собственности (муниципальная, немуниципальная)
муниципальная

1.10. Территориальная принадлежность (федеральная, региональная, муниципальная)
муниципальная

1.11. Вышестоящая организация (наименование)
Комитет образования администрации муниципального образования Узловский район

1.12. Адрес вышестоящей организации, другие координаты
301600, Россия,Тульская область, город Узловая, улица Кирова, дом 25
телефон +7 (48731) 6-34-46

2. Характеристика деятельности организации на объекте

2 1. Сфера деятельности (здравоохранение, образование, социальная защита, химическая культура и спорт, культура, связь и информация, транспорт, жилой сЬонд потребительский рынок и сфера услуг, другое

образование

12 Виды оказываемых услуг

дошкольное образование

2.3. Форма оказания услуг: (на объекте, с длительным пребыванием, в т.ч. -роживанием, на дому, дистанционно)

на объекте

2.4. Категории обслуживаемого населения по возрасту: (дети, взрослые -оудоспособного возраста, пожилые; все возрастные категории)

дети

2.5. Категории обслуживаемых инвалидов: инвалиды, передвигающиеся на •оляске, инвалиды с нарушениями опорно-двигательного аппарата; нарушениями зрения, нарушениями слуха, нарушениями умственного развития

2.6. Плановая мощность: посещаемость (количество обслуживаемых в день), вместимость, пропускная способность

181/243 воспитанник

2.7. Участие в исполнении ИПР инвалида, ребенка-инвалида (да, нет) да

3. Состояние доступности объекта для инвалидов и других маломобильных групп населения (МГН)

3.1. **Путь следования к объекту пассажирским транспортом**

(описать маршрут движения с использованием пассажирского транспорта)

От автовокзала автомобильным пригородным транспортом до остановки «Городская больница» по маршруту №3, 149, 153, 150А,

наличие адаптированного пассажирского транспорта к объекту **нет**

3.2. Путь к объекту от ближайшей остановки пассажирского транспорта:

3.2.1. Расстояние до объекта от остановки транспорта 760 м

3.2.2. Время движения (пешком) **15** мин.

3.2.3. Наличие выделенного от проезжей части пешеходного пути (да, *нет)* да

3.2.4. Перекрестки: *нерегулируемые; регулируемые, со звуковой сигнализацией, таймером; нет* **регулируемые**

3.2.5. Информация на пути следования к объекту: *акустическая, тактильная, визуальная; нет* **нет**

3.2.6. Перепады высоты на пути: *есть, нет* **нет**

(описать _____)

Их обустройство для инвалидов на коляске: *да, нет* **нет**

3.3. Вариант организации доступности ОСИ (формы обслуживания) <*> с учетом СП 35-101-2001 _____

№ п/п	Категории инвалидов (вид нарушения)	Вариант организации доступности объекта
1	**Все категории инвалидов и МГН**	**ДУ**
	в том числе инвалиды:	
2	передвигающиеся на креслах-колясках	**ВНД**
3	с нарушениями опорно-двигательного аппарата	**ДУ**
4	с нарушением зрения	**ДУ**
5	с нарушением слуха	**ДУ**
6	с нарушениями умственного развития	**ДЧ-И**

*- указывается один из вариантов: "А" (доступность всех зон и помещений - универсальная), "Б" (доступны специально выделенные участки и помещения), "ДУ" (доступность условная: дополнительная помощь сотрудника, услуги на дому, дистанционно), "ВНД" (временно недоступно).

4. Управленческое решение(предложения по адаптации основных структурных элементов объекта)

№ п/п	**Основные структурно-функциональные зоны объекта**	**Рекомендации по адаптации объекта (вид работы)***
1	Территория, прилегающая к зданию (участок)	текущий ремонт
2	Вход (входы) в здание	текущий ремонт .
3	Путь (пути) движения внутри здания (в т.ч. пути эвакуации)	текущий ремонт
4	Зона целевого назначения (целевого посещения объекта)	текущий ремонт .
5	Санитарно-гигиенические помещения	капитальный ремонт
6	Система информации на объекте (на всех зонах)	текущий ремонт
7	Пути движения к объекту (от остановки транспорта)	текущий ремонт
8	**Все зоны и участки**	текущий ремонт

* - указывается один из вариантов (видов работ): не нуждается; ремонт (текущий, капитальный); индивидуальное решение с ТСР (технические средства реабилитации); технические решения невозможны - организация альтернативной формы обслуживания.

Размещение информации на Карте доступности субъекта РФ согласовано

Заведующий МДОУ д/с общеразвивающего вида № 25 *Е..Зверева*

(подпись, Ф.И.О., должность)

Контактные телефоны: 8 (48731) 6-62-06

Электронный адрес: mdouds25.uzl@tularegion.org

(координаты для связи уполномоченного представителя объекта)

УТВЕРЖДАЮ:
Руководитель ОИВ
Заместитель главы администрации
муниципального образования
Узловский район

_____Е.П.Трегубова

«18»июня 2018 г

Акт обследования
объекта социальной инфраструктуры
к паспорту доступности объекта социальной инфраструктуры
N_____

Тульская область Узловский район "18" июня 2018г.
Наименование территориального
образования субъекта РФ

1. Общие сведения об объекте

1.1. Наименование (вид) объекта
муниципальное дошкольное образовательное учреждение детский сад общеразвивающего вида № 25
1.2. Адрес объекта
301600,Россия, Тульская область, Узловский район, город Узловая, улица Гагарина, дом 27а
1.3. Сведения о размещении объекта: отдельно
стоящее здание 2 этажей, 1111,3 кв. м
наличие прилегающего земельного участка (да, нет), 9668 кв. м
1.4. Год постройки здания 1975, последнего капитального ремонта нет
1.5. Дата предстоящих плановых ремонтных работ: *текущего* нет
капитального нет
1.6. Название организации (учреждения) (полное юридическое
наименование - согласно Уставу, краткое наименование)
муниципальное дошкольное образовательное учреждение детский сад общеразвивающего вида № 25 (МДОУ д/с общеразвивающего вида № 25)
1.7. Юридический адрес организации (учреждения)
301600,Россия, Тульская область, Узловский район, город Узловая, улица Гагарина, дом 27а

2. Характеристика деятельности организации на объекте

Дополнительная информация
дошкольное образование

3. Состояние доступности объекта

3.1. Путь следования к объекту пассажирским транспортом
(описать маршрут движения с использованием пассажирского транспорта)
От автовокзала автомобильным пригородным транспортом до остановки «Городская больница» по маршруту №3, 149,153, 150А,
наличие адаптированного пассажирского транспорта к объекту нет

3.2. Путь к объекту от ближайшей остановки пассажирского транспорта:

3.2.1. Расстояние до объекта от остановки транспорта 760 м

3.2.2. Время движения (пешком) 15 мин.

3.2.3. Напичие выделенного от проезжей части пешеходного пути *(да, нет)* да

3.2.4. Перекрестки: *нерегулируемые; регулируемые, со звуковой сигнализацией, таймером; нет* регулируемые

3.2.5. Информация на пути следования к объекту: *акустическая, тактильная,* визуальная *нет* нет

3.2.6. Перепады высоты на пути: *есть, нет* нет (описать_____)
Их обустройство для инвалидов на коляске: *да, нет* нет

Организация доступности объекта для инвалидов - форма обслуживания

Категория инвалидов - (вид нарушения)	Вариант организации доступности объекта (формы обслуживания)*
Все категории инвалидов и МГН	ДУ
е *том числе инвалиды:*	
передвигающиеся на креслах-колясках	ВНД
с нарушением опорно-двигательного аппарата	ДУ
с -арушением зрения	ДУ
с нарушением слуха	ДУ
с нарушениями умственного развития	ДЧ-И

*- указывается один из вариантов: «А» (доступность всех зон и помещений – универсальная), «Б» (доступны специально выделенные участки и помещения), «ДУ»- доступность условная: дополнительная помощь сотрудника, услуги на дому, дистанционно), «ВНД» (временно недоступно).

3.4. Состояние доступности основных структурно-функциональных зон

№ гУп	Основные структурно-функциональные зоны	Состояние доступности, в том числе для основных категорий инвалидов**	Приложение	
			№ на плане	№ фото
1	Территория, прилегающая к зданию (участок)	ДУ	-	-
2	Вход (входы) в здание	ДУ	-	-
3	Путь (пути) движения внутри здания (в т.ч. пути эвакуации)	ДУ	-	-
4	Зона целевого назначения здания (целевого посещения объекта)	ДУ	-	-

Санитарно-гигиенические помещения	ДУ	-	-
Система информации и связи (на всех зонах)	ДУ	-	-
Пути движения к объекту (от остановки транспорта)	ДУ	-	-

указывается: ДП-В - доступно полностью всем; ДП-И (К, О, С, Г, У) - доступно полностью избирательно (указать категории инвалидов); ДЧ-В - доступно частично всем; ДЧ-И (К, О, С, Г, У) - доступно частично избирательно (указать категории) инвалидов ДУ - доступно условно, ВИД - недоступно.

3.5. ИТОГОВОЕ ЗАКЛЮЧЕНИЕ о состоянии доступности объекта: ДУ

4. Управленческое решение (проект)

4.1. Рекомендации по адаптации основных структурных элементов объекта:

Основные структурно-функциональные зоны объекта	Рекомендации по адаптации объекта (вид работы)*
Территория, прилегающая к зданию (участок)	текущий ремонт
Вход (входы) в здание	текущий ремонт
Путь (пути) движения внутри здания (в т.ч. пути эвакуации)	текущий ремонт
Зона целевого назначения здания (целевого посещения объекта)	текущий ремонт
Санитарно-гигиенические помещения	текущий ремонт
Система информации на объекте (на всех зонах)	текущий ремонт
Пути движения к объекту (от остановки транспорта)	текущий ремонт
Все зоны и участки	

* указывается один из вариантов (видов работ): не нуждается; ремонт (текущий, капитальный); индивидуальное решение с ТСР; технические решения невозможны - организация альтернативной формы обслуживания.

4.2. Период проведения работ в рамках исполнения

-

(указывается наименование документа: программы, плана)

4.3. Ожидаемый результат (по состоянию доступности) после выполнения забот по адаптации

доступно полностью всем

Оценка результата исполнения программы, плана (по состоянию доступности)-

4.4. Для принятия решения требуется, не требуется *(нужное подчеркнуть):*

4.4.1. Согласование на Комиссии

_____

(наименование комиссии по координации деятельности в сфере обеспечения доступной среды жизнедеятельности для инвалидов и других МГН, совещательные органы МО)

4.4.2. Согласование работ с надзорными органами *(в сфере проектирования и строительства, архитектуры, охраны памятников, другое - указать)*

4.4.3. Техническая экспертиза; разработка проектно-сметной документации

4.4.4. Согласование с вышестоящей организацией (собственником объекта)

4.4.5. Согласование с общественными организациями инвалидов_____

4.4.6. Другое _____

Имеется заключение уполномоченной организации о состоянии доступности объекта (*наименование документа и выдавшей его организации, дата*) прилагается _____

Информация может быть размещена (обновлена) на Карте доступности Тульской области _____

(*наименование сайта, портала*)

5. Особые отметки

ПРИЛОЖЕНИЯ:

Результаты обследования:

1. Территории, прилегающей к объекту на 1 л.
2. Входа (входов) в здание на 1 л.
3. Путей движения в здании на 2 л.
4. Зоны целевого назначения объекта на 4 л.
5. Санитарно-гигиенических помещений на 1 л.
6. Системы информации (и связи) на объекте на 1 л.

Результаты фотофиксации на объекте_____ на_____ л.

Поэтажные планы, паспорт БТИ _____паспорт БТИ _____ на 2 л.

Другое (в том числе дополнительная информация о путях движения к объекту)

_____

_____

Комиссия для паспорта доступности 2018г.

Руководитель рабочей группы
Заместитель главы администрации муниципального образования Узловский район — Е.П. Трегубова

Члены рабочей группы
Главный специалист отдела социальной защиты населения Узловского района — М.Н. Шурганова

Председатель комитета культуры администрации муниципального образования Узловский район — О.Н. Потапова

Председатель комитета образования администрации муниципального образования Узловский район — М.М. Генералова

Главный специалист по социальной политике администрации муниципального образования Узловский район — Т.Н. Заика

В том числе:
представители общественных организаций инвалидов
Председатель общества Узловской районной организации Тульской региональной организации Общероссийской общественной организации «Всероссийское общество инвалидов» — Н.Е. Лунева

представители организации, расположенной на объекте
Заведующий МДОУ д/с общеразвивающего вида № 25 — Е.А.Зверева
название организации
Заведующий хозяйственной частью — О.В.Попкова
название организации
Управленческое решение согласовано "____" _____ 20___ г. (протокол N_____)
Комиссией
(название)_____

_____

Заика Татьяна Николаевна 6-09-76

Шурганова Марина Николаевна 5-29-84

Потапова Ольга Николаевна 6-16-06

Приложение 1
к Акту обследования ОСИ
к паспорту доступности ОСИ
№ ___от «____» _____ 20 г.

I. Результаты обследования:
1. Территории, прилегающей к зданию (участка)
муниципального дошкольного образовательного учреждения детского сада общеразвивающего вида № 25
301600, Россия, Тульская область, Узловский район, город Узловая, улица Гагарина, дом 27 а
(наименование объекта, адрес)

№ п/п	Наименование функционально-планировочного элемента	Наличие элемента			Выявленные нарушения и замечания		Работы по адаптации объектов	
		есть/ нет	№ на плане	№ фото	Содержание	Значимо для инвалида (категория)	Содержание	Виды работ
1.1	Вход (входы) на территорию (кнопка вызова)	есть			Вход на территорию или участок не оборудован доступными для инвалидов элементами информации об объекте	К, О, С, Г	Оборудовать вход на территорию мнемосхемами, информационны ми стендами и табличками об объекте	Текущий ремонт
					Ширина прохода, калитки, проема в ограждении менее 90 см	К.О.	Расширение проема, калитки	Замена ворот
1.2	Путь (пути) движения на территории	есть			Отсутствуют тактильные средства на пешеходных путях не менее чем за 0,8 м до объекта информации, начала опасного участка, изменения направления движения и т.п.	С	Устройство тактильного предупреждающего пути тактильной плиткой или другими тактильными элементами	Текущий ремонт
					Отсутствует покрытие пешеходных дорожек, тротуаров	К.О.	Обеспечение нескользящего покрытия пешеходных путей	Текущий ремонт

					Отсутствуют визуальные указатели, в том числе направления движения вне здания на высоте	К, Г	Оборудование указателями на путях движения	Текущий ремонт
					Отсутствуют указатели для тактильного восприятия (контакта)	С	Оборудование указателями для тактильного контакта на путях движения	Текущий ремонт
1.3	Лестница (наружная)	нет			Элемент отсутствует	О, С, Г	Выравнивание ступеней до нормативных показателей. Устройство тактильного предупреждающ его пути тактильной плиткой или другими тактильными элементами. Оборудование лестницы поручнями. Металлические опорные устройства должны быть изготовлены из коррозионно- стойких материалов или защищены от коррозии защитно-декоративными покрытиями.	-
1.4	Пандус (наружный)	нет			Элемент отсутствует	К.О.	Устройство пандуса в соответствии с нормативами, Устройство поручней рекомендуется с круглым сечением от 30 до 50 мм. Концы поручней пандусов должны быть скруглены или соединены между собой	Текущий ремонт
1.5	Автостоянка и парковка	нет			не предусмотрена	-	-	-
	ОБЩИЕ требования к зоне					-	-	-

II. Заключение по зоне:

Наименование структурно-функциональной зоны	Состояние доступности <*> (к пункту 3.4 Акта обследования ОСИ)	Приложение		Рекомендации по адаптации (вид работы) <**> к пункту 4.1 Акта обследования ОСИ
		N на плане	N фото	
Территория, прилегающая к зданию (участок)	ДУ			Текущий ремонт

<*> Указывается: ДП-В - доступно полностью всем; ДП-И (К, О, С, Г, У) - доступно полностью избирательно (указать категории инвалидов); ДЧ-В - доступно частично всем; ДЧ-И (К, О, С, Г, У) - доступно частично избирательно (указать категории инвалидов); ДУ - доступно условно, ВНД - недоступно.

<**> Указывается один из вариантов: не нуждается; ремонт (текущий, капитальный); индивидуальное решение с ТСР; технические решения невозможны - организация альтернативной формы обслуживания.

Комментарий к заключению ДУ – доступно условно

Приложение 2
к Акту обследования ОСИ
к паспорту доступности ОСИ
№ ___ от «____»_____20 г.

I. Результаты обследования:
2. Входа (входов) в здание
муниципального дошкольного образовательного учреждения детского сада общеразвивающего вида № 25
301600, Россия, Тульская область, Узловский район, город Узловая, улица Гагарина, дом 27 а
(наименование объекта, адрес)

№ п/п	Наименование функционально-планировочного элемента	Наличие элемента			Выявленные нарушения и замечания		Работы по адаптации объектов	
		ест/ нет	N на плане	N фото	Содержание	Значимо для инвалида (категория)	Содержание	Виды работ
2.1	Лестница (наружная)	нет			Лестница отсутствует,нет перил; рельефной полосы	К, О, С	Устройство лестницы по нормативным размерам.Установка перил; Рельефной полосы; Применение ТСР Устройство поручней согласно нормативам. Поручни с внутренней стороны лестницы должны быть непрерывными по всей её высоте	Текущий ремонт
2.2	Пандус (наружный)	нет			отсутствует	К	Устройство пандуса в соответствии с нормативыми. Материалы несущих конструкций пандусов-негорючие.	Текущий ремонт
2.3	Входная площадка (перед дверью)	есть			есть	К, О, С, Г, У	Выравнивание входной площадки, оборудование противоскользящим покрытием	Текущий ремонт
2.4	Дверь (входная)	есть			нет	К, О, С, Г, У	нет	нет
2.5	Тамбур	есть			нет	К, О, С, Г, У	нет	нет

	ОБЩИЕ требования к зоне				Лестница отсутствует , нет перил, рельефной полосы отсутствует пандус	К, О, С, Г, У	Устройство лестницы по нормативам. Установка перил; установка пандуса	Текущий ремонт

II. Заключение по зоне:

Наименование структурно-функциональной зоны	Состояние доступности <*> (к пункту 3.4 Акта обследования ОСИ)	Приложение		Рекомендации по адаптации (вид работы) <**> к пункту 4.1 Акта обследования ОСИ
		N на плане	N фото	
Входа (входов) в здание	ДУ			Текущий ремонт

<*> Указывается: ДП-В - доступно полностью всем; ДП-И (К, О, С, Г, У) - доступно полностью избирательно (указать категории инвалидов); ДЧ-В - доступно частично всем; ДЧ-И (К, О, С, Г, У) - доступно частично избирательно (указать категории инвалидов); ДУ - доступно условно, ВНД - недоступно.

<**> Указывается один из вариантов: не нуждается; ремонт (текущий, капитальный); индивидуальное решение с ТСР; технические решения невозможны - организация альтернативной формы обслуживания.

Комментарий к заключению: ДУ (Г, У). Необходима установка перил, установка пандуса.

Приложение 3
к Акту обследования ОСИ
к паспорту доступности ОСИ
№ ___от «____» _____ 20[illegible] г.

I. Результаты обследования:
3. Пути (путей) движения внутри здания
(в т.ч. путей эвакуации)
муниципального дошкольного образовательного учреждения детского сада общеразвивающего вида № 25
301600, Россия, Тульская область, Узловский район, город Узловая, улица Гагарина, дом 27 а
(наименование объекта, адрес)

№ п/п	Наименование функционально-планировочного элемента	Наличие элемента			Выявленные нарушения и замечания		Работы по адаптации объектов	
		ест/ нет	N на плане	N фото	Содержание	Значимо для инвалида (категория)	Содержание	Виды работ
3.1	Коридор (вестибюль, зона ожидания, галерея)	есть			Тактильные предупреждающие полосы (перед дверными проемами, лестницами, перед поворотом и т.д.) нет поручней; Отсутствие визуальной информации Знаков и указателей, не содержащих текстовой информации на высоте	К, О, С	Устройство тактильного предупреждающего пути тактильной плиткой или др. тактильными элементами Установка поручней; Оборудование путей движения и холла информационными указателями обеспечивающие непрерывность информации, своевременное ориентирование	Текущий ремонт
3.2	Лестница (внутри здания)	есть			Краевые ступени лестничных маршей не выделены цветом или фактурой	С	Верхнюю и нижнюю ступени в каждом марше эвакуационных лестниц следует окрашивать в контрастный цвет или применять тактильные предупредительные указатели, контрастные по цвету по отношению к прилегающим поверхностям пола, шириной 0,3 м. (п.5.2.31 СП	Текущий ремонт

							59.13330.2012)	
3.3	Пандус (внутри здания)	нет	-		Пандус отсутствует	-	Устройство пандуса в соответствии с нормативами	-
3.4	Лифт пассажирский (или подъемник)	нет	-		-	-	-	-
3.5	Дверь	есть			Отсутствует контрастная маркировка на прозрачных полотнах внешней двери эвакуационного выхода	С	На прозрачных полотнах дверей следует предусматривать яркую контрастную маркировку высотой не менее 0,1 м и шириной не менее 0,2 м, расположенную на уровне не ниже 1,2 м и не выше 1,5 м от поверхности пешеходного пути (п.5.1.5 СП 59.13330.2012)	Текущий ремонт
3.6	Пути эвакуации (в т.ч. зоны безопасности)	есть			На путях эвакуации имеются перепад высот в 0,3 м. Эвакуационный выход не соответствует требованиям доступности для людей на креслах-колясках и с нарушением опорно-двигательного аппарата	К, О	На путях эвакуации не должно быть порогов и перепадов высот пола. При необходимости устройства порогов их высота или перепад высот не должен превышать 0,014 м. (п. 5.2.4 СП 59.13330.2012) Недопустимо применение одиночных ступеней, которые должны заменяться пандусами (п. 4.1.12СП 59.13330.2012)	Текущий ремонт
	ОБЩИЕ требования к зоне				нет поручней; контрастной полосы; Краевые ступени лестничных маршей не выделены цветом	К, О, С	Установка поручней; Контрастной полосы; Верхнюю и нижнюю ступени в каждом марше эвакуационных лестниц следует окрашивать в контрастный цвет или применять тактильные предупредительные указатели, контрастные по цвету по	Текущий ремонт

					или фактурой; На путях эвакуации имеются перепад высот в 0,3 м. Эвакуационный выход не соответствует требованиям доступности для людей на креслах-колясках и с нарушением опорно-двигательного аппарата		отношению к прилегающим поверхностям пола, шириной 0,3 м. (п.5.2.31 СП 59.13330.2012); На путях эвакуации не должно быть порогов и перепадов высот пола. При необходимости устройства порогов их высота или перепад высот не должен превышать 0,014 м. (п. 5.2.4 СП 59.13330.2012	

II. Заключение по зоне:

Наименование структурно-функциональной зоны	Состояние доступности <*> (к пункту 3.4 Акта обследования ОСИ)	Приложение		Рекомендации по адаптации (вид работы) <**> к пункту 4.1 Акта обследования ОСИ
		N на плане	N фото	
Пути (путей) движения внутри здания (в т.ч. путей эвакуации)	ДУ			Ремонт текущий

<*> Указывается: ДП-В - доступно полностью всем; ДП-И (К, О, С, Г, У) - доступно полностью избирательно (указать категории инвалидов); ДЧ-В - доступно частично всем; ДЧ-И (К, О, С, Г, У) - доступно частично избирательно (указать категории инвалидов); ДУ - доступно условно, ВНД - недоступно.

<**> Указывается один из вариантов: не нуждается; ремонт (текущий, капитальный); индивидуальное решение с ТСР; технические решения невозможны - организация альтернативной формы обслуживания.

Комментарий к заключению: Для людей на креслах-колясках второй этаж недоступен, первый этаж частично доступен. Имеются ненормативные перепады высот. Отсутствуют визуальные и тактильные средства информации о препятствиях, а так же звуковые и световые средства информации.

Приложение 4 (I)
к Акту обследования ОСИ
к паспорту доступности ОСИ
№____ от «____» _____20 г.

I. Результаты обследования:
4. Зоны целевого назначения здания
(целевого посещения объекта)
Вариант I - зона обслуживания инвалидов
муниципального дошкольного образовательного учреждения детского сада общеразвивающего вида № 25
301600, Россия, Тульская область, Узловский район, город Узловая, улица Гагарина, дом 27 а
(наименование объекта, адрес)

№ п/п	Наименование функционально-планировочного элемента	Наличие элемента			Выявленные нарушения и замечания		Работы по адаптации объектов	
		ест/ нет	N на плане	N фото	Содержание	Значимо для инвалида (категория)	Содержание	Виды работ
4.1	Кабинетная форма обслуживания	есть			Информирующие обозначения не соответствуют требованиям нормативных документов. Не дублируются рельефными знаками (шрифтом Брайля).	С	Следует установить информирующие обозначения помещений: - рядом с дверью, со стороны дверной ручки; -на высоте от 1,4 до 1,75 м; -дублирование рельефными знаками п. 3.6	Текущий ремонт
					Ширина двери в свету 0,80 м.	К, О	Ширина дверных и открытых проемов в стене, а также выходов из помещений и коридоров на лестничную клетку должна быть не менее 0,9 м.	Текущий ремонт

					Двери в кабинет имеют пороги в 0,04 м Отсутствует оборудование специальными приборами для лиц с дефектами слуха	К, О, С	Высота порогов или перепад высот не должен превышать 0,014 м.(п.5.2.4 СП 59.13330.2012) Оборудование кабинета индукционной портативной системой	Текущий ремонт
4.2	Зальная форма обслуживания	нет			-	-	-	-
4.3	Прилавочная форма обслуживания	нет			-	-	-	-
4.4	Форма обслуживания с перемещением по маршруту	нет			-	-	-	-
4.5	Кабина индивидуального обслуживания	нет			-	-	-	-
	ОБЩИЕ требования к зоне			11, 12	Двери в кабинеты имеют ненормативную ширину и высоту порогов. Недостаток тактильной информации	К, О, С С	Ширина дверных проемов должна составлять 0,9 м. а высота порогов – не более 0,014 м. Системы средств информации в помещениях, предназначенных для пребывания всех категорий инвалидов и на путях их движения, должны быть комплексными и предусматривать визуальную, звуковую и тактильную информацию с указанием направления движения и мест получения услуги. Они должны соответствовать требованиям ГОСТ Р 51671, ГОСТ Р 51264 Оборудование кабинета индукционной	Капитальный ремонт Текущий ремонт Организационные мероприятия

							портативной системой	

II. Заключение по зоне:

Наименование структурно-функциональной зоны	Состояние доступности <*> (к пункту 3.4 Акта обследования ОСИ)	Приложение		Рекомендации по адаптации (вид работы) <**> к пункту 4.1 Акта обследования ОСИ
		N на плане	N фото	
Зоны целевого назначения здания (целевого посещения объекта)	ДУ			Текущий ремонт

<*> Указывается: ДП-В - доступно полностью всем; ДП-И (К, О, С, Г, У) - доступно полностью избирательно (указать категории инвалидов); ДЧ-В - доступно частично всем; ДЧ-И (К, О, С, Г, У) - доступно частично избирательно (указать категории инвалидов); ДУ - доступно условно, ВНД - недоступно.

<**> Указывается один из вариантов: не нуждается; ремонт (текущий, капитальный); индивидуальное решение с ТСР; технические решения невозможны - организация альтернативной формы обслуживания.

Комментарий к заключению: 1 этаж зоны целевого объекта доступен частично всем категориям МГН. Второй этаж целевого назначения недоступен для категории МГН (К). Рекомендуется организация обслуживания данной категории МГН на первом этаже.

Приложение 5
к Акту обследования ОСИ
к паспорту доступности ОСИ
№___от «___» _____ 20__ г.

I. Результаты обследования:
5. Санитарно-гигиенических помещений
муниципального дошкольного образовательного учреждения детского сада общеразвивающего вида № 25
301600, Россия, Тульская область, Узловский район, город Узловая, улица Гагарина, дом 27 а
(наименование объекта, адрес)

№ п/п	Наименование функционально-планировочного элемента	Наличие элемента			Выявленные нарушения и замечания		Работы по адаптации объектов	
		ест/ нет	N на плане	N фото	Содержание	Значимо для инвалида (категория)	Содержание	Виды работ
5.1	Туалетная комната	есть			Отсутствие специальных приспособлений для инвалидов	К, С, О	В общем количестве кабин уборных здания доля доступных для МГН кабин должна составлять 7%, но не менее одной (п.5.3.2 СП 59.13330.2012). Доступная кабина в общей уборной должна иметь размеры не менее: ширина-1,65 м; глубина-1,8 м; ширина двери-0,9 м. В кабине рядом с унитазом следует предусматривать пространство не менее 0,75 м. для размещения кресла-коляски, а также крючки для одежды, костылей и других принадлежностей. В кабине должно быть свободное пространство диаметром 1,4 м. для разворота кресла-коляски. В универсальной кабине и других санитарно-бытовых помещениях, предназначенных для пользования всеми категориями граждан,	Капитальный ремонт

							должны быть установлены откидные опорные поручни, штанги, поворотные или откидные сиденья. Доступные для МГН санитарно-бытовые кабины должны быть оборудованы системой тревожной сигнализации для связи с помещением постоянного дежурного персонала. Над входом в доступные кабины рекомендуется устанавливать световые мигающие оповещатели, срабатывающие при нажатии тревожной кнопки (п.5.3.6 СП 59.13330.2012). У дверей санитарно-бытовых помещений или доступных кабин следует предусматривать специальные знаки (в т.ч. рельефные) на высоте 1,35 м (пп. 5.3.3; 5.3.6 СП 59.13330.2012)	
5.2	Душевая/ванная комната	нет			нет		Нет	
5.3	Бытовая комната (гардеробная)	нет			нет		Нет	
	ОБЩИЕ требования к зоне				Отсутствие специальных приспособлений для инвалидов	К, С, О	В общем количестве кабин уборных общественных и производственных зданий доля доступных для МГН кабин должна составлять 7%, но не менее одной (п.5.3.2 СП 59.13330.2012). Доступная кабина в общей уборной должна иметь размеры не менее: ширина-1,65 м; глубина-1,8 м; ширина двери-0,9 м. В кабине рядом с унитазом следует предусматривать пространство не менее 0,75 м. для размещения кресла-коляски, а также крючки для одежды, костылей и других принадлежностей. В кабине должно быть свободное пространство диаметром 1,4 м. для разворота кресла-коляски. В универсальной кабине и других санитарно-бытовых помещениях, предназначенных для пользования всеми категориями граждан, должны быть установлены откидные опорные поручни, штанги, поворотные или откидные	Капитальный ремонт

							сиденья. Доступные для МГН санитарно-бытовые кабины должны быть оборудованы системой тревожной сигнализации для связи с помещением постоянного дежурного персонала. Над входом в доступные кабины рекомендуется устанавливать световые мигающие оповещатели, срабатывающие при нажатии тревожной кнопки (п.5.3.6 СП 59.13330.2012). У дверей санитарно-бытовых помещений или доступных кабин следует предусматривать специальные знаки (в т.ч. рельефные) на высоте 1,35 м (пп. 5.3.3; 5.3.6 СП 59.13330.2012)	

II. Заключение по зоне:

Наименование структурно-функциональной зоны	Состояние доступности <*> (к пункту 3.4 Акта обследования ОСИ)	Приложение		Рекомендации по адаптации (вид работы) <**> к пункту 4.1 Акта обследования ОСИ
		N на плане	N фото	
Санитарно-гигиенические помещения	ДУ			Капитальный ремонт

<*> Указывается: ДП-В - доступно полностью всем; ДП-И (К, О, С, Г, У) - доступно полностью избирательно (указать категории инвалидов); ДЧ-В - доступно частично всем; ДЧ-И (К, О, С, Г, У) - доступно частично избирательно (указать категории инвалидов); ДУ - доступно условно, ВНД - недоступно.

<**> Указывается один из вариантов: не нуждается; ремонт (текущий, капитальный); индивидуальное решение с ТСР; технические решения невозможны - организация альтернативной формы обслуживания.

Комментарий к заключению: необходимо обустроить доступную для людей на креслах-колясках туалетную комнату.

Приложение 6
к Акту обследования ОСИ
к паспорту доступности ОСИ
№ ___от «____»_____ 20__ г.

I. Результаты обследования:
муниципального дошкольного образовательного учреждения детского сада общеразвивающего вида № 25
301600, Россия, Тульская область, Узловский район, город Узловая, улица Гагарина, дом 27 а
(наименование объекта, адрес)

№ п/п	Наименование функционально-планировочного элемента	Наличие элемента			Выявленные нарушения и замечания		Работы по адаптации объектов	
		ест/ нет	N на плане	N фото	Содержание	Значимо для инвалида (категория)	Содержание	Виды работ
6.1	Визуальные средства	нет		-	Нет соответствующих требованиям нормативных документов визуальных средств	К	Системы средств информации и сигнализации об опасности, размещаемые в помещениях, предназначенных для пребывания всех категорий инвалидов и на путях их движения, должны быть комплексными и предусматривать визуальную информацию с указанием направления движения и мест получения услуги. Они должны соответствовать требованиям ГОСТ Р 51671, ГОСТ Р 51264 (п. 5.5.2 СП 59.13330.2012)	Текущий ремонт
6.2	Акустические средства	нет		-	Отсутствуют акустические средства получения информации	Г	Обеспечить доступность системы сигнализации о возникновении чрезвычайной ситуации за счет визуальных средств и организационных решений для людей с нарушением слуха (п. 5.5.2 СП 59.13330.2012)	Текущий ремонт
6.3	Тактильные	нет		-	Отсутствуют	С	Предусмотреть тактильную мнемосхему,	Текущий ремонт

	средства				тактильные средства получения информации Перед дверями, поворотами и лестницей нет тактильной и/или предупреждающей полосы.	 С	доступную для людей с нарушением зрения, отображающую информацию о помещениях в здании, специальных сервисах для людей с инвалидностью и т.д. (п.7.1.8 СП 59.13330.2012) Участки пола на путях движения на расстоянии 0,6 м перед дверными проемами и входами на лестницы а также перед поворотом коммуникационных путей должны иметь тактильные предупреждающие указатели и/или контрастно окрашенную поверхность	Текущий ремонт
	ОБЩИЕ требования к зоне				Системы средств информации и сигнализации об опасности должны быть комплексными для всех категорий инвалидов (визуальными, звуковыми и тактильными) и соответствовать ГОСТ.	К, Г, С, О, У	Система средств информации должна обеспечивать: непрерывность информации, ориентирование и опознание объектов и мест посещения, возможность получения информации об ассортименте представляемых услуг, размещении и назначении функциональных элементов, расположении путей эвакуации, предупреждать об опасности в экстремальных ситуациях и т.п.	Текущий ремонт

II. Заключение по зоне:

Наименование структурно-функциональной зоны	Состояние доступности <*> (к пункту 3.4 Акта обследования ОСИ)	Приложение		Рекомендации по адаптации (вид работы) <**> к пункту 4.1 Акта обследования ОСИ
		N на плане	N фото	
Системы информации на объекте	ДУ			Ремонт текущий

<*> Указывается: ДП-В - доступно полностью всем; ДП-И (К, О, С, Г, У) - доступно полностью избирательно (указать категории инвалидов); ДЧ-В - доступно частично всем; ДЧ-И (К, О, С, Г, У) - доступно частично избирательно (указать категории инвалидов); ДУ - доступно условно, ВНД - недоступно.

<**> Указывается один из вариантов: не нуждается; ремонт (текущий, капитальный); индивидуальное решение с ТСР; технические решения невозможны - организация альтернативной формы обслуживания.

Комментарий к заключению: система информации на объекте доступна частично для МГН категории (К, О, У), для остальных категорий доступна условна, так как для получения информации требуется помощь со стороны сотрудников ОСИ.

УТВЕРЖДАЮ:
Руководитель ОИВ
Заместитель главы администрации
муниципального образования
Узловский район

_____ Е.П.Трегубова

«18» июня 2018 г.

Паспорт доступности объекта социальной инфраструктуры (ОСИ)
N

1. Общие сведения об объекте

1.1. Наименование (вид) объекта
муниципальное дошкольное образовательное учреждение детский сад **общеразвивающего вида № 25**

1.2. Адрес объекта
301600,Россия,Тульская область, Узловский район, город Узловая, улица Гагарина, дом 27а

1.3. Сведения о размещении объекта:
- отдельно стоящее здание 2 этажей, 1111,3 кв. м
- наличие прилегающего земельного участка (да, нет), **9668** кв. м

1.4. Год постройки здания **1975,** последнего капитального ремонта нет

1.5. Дата предстоящих плановых ремонтных работ: *текущего* нет *капитального* нет

Сведения об организации, расположенной на объекте

1.6. Название организации (учреждения) (полное юридическое наименование - согласно Уставу, краткое наименование)
муниципальное дошкольное образовательное учреждение детский сад **общеразвивающего вида № 25 (МДОУ д/с общеразвивающего вида № 25)**

1.7. Юридический адрес организации (учреждения)
301600,Россия,Тульская область, Узловский район, город Узловая, улица Гагарина, дом 27а

1.8. Основание для пользования объектом (оперативное управление, аренда, собственность)
оперативное управление

1.9. Форма собственности (государственная, негосударственная)
муниципальная

1.10. Территориальная принадлежность *(федеральная, региональная, муниципальная)*
муниципальная

1.11. Вышестоящая организация *(наименование)*
Комитет образования администрации муниципального образования Узловский район

1.12. Адрес вышестоящей организации, другие координаты
301600, Россия,Тульская область, город Узловая, улица Кирова, дом 25
телефон+7 (48731) 6-34-46

2. Характеристика деятельности организации на объекте
(по обслуживанию населения)

2.1. Сфера деятельности *(здравоохранение, образование, социальная защита, физическая культура и спорт, культура, связь и информация, транспорт, жилой фонд, потребительский рынок и сфера услуг, другое)*

образование

2.2. Виды оказываемых услуг

дошкольное образование

2.3. Форма оказания услуг: (на объекте, с длительным пребыванием, в т.ч. проживанием, на дому, дистанционно)

на объекте

2.4. Категории обслуживаемого населения по возрасту: (дети, взрослые трудоспособного возраста, пожилые; все возрастные категории)

дети

2.5. Категории обслуживаемых инвалидов: *инвалиды, передвигающиеся на коляске, инвалиды с нарушениями опорно-двигательного аппарата; нарушениями зрения, нарушениями слуха, нарушениями умственного развития.*

2.6. Плановая мощность: посещаемость (количество обслуживаемых в день), вместимость, пропускная способность

181/243 воспитанника

2.7. Участие в исполнении **ИПР** инвалида, ребенка-инвалида (да, нет) **нет.**

3. Состояние доступности объекта

3.1. **Путь следования к объекту пассажирским транспортом**
(описать маршрут движения с использованием пассажирского транспорта)
От автовокзала автомобильным пригородным транспортом до остановки **«Городская больница» по маршруту №3, 149,153, 150А,** наличие адаптированного пассажирского транспорта к объекту нет

3.2. **Путь к объекту от ближайшей остановки пассажирского** транспорта:

3.2.1. Расстояние до объекта от остановки транспорта 760 м

3.2.2. Время движения (пешком) 15 мин.

3.2.3. Наличие выделенного от проезжей части пешеходного пути (да, нет) да

3.2.4. Перекрестки: *нерегулируемые; регулируемые, со звуковой сигнализацией, таймером; нет* **регулируемые**

3.2.5. Информация на пути следования к объекту: *акустическая, тактильная, визуальная; нет* **нет**

3.2.6. Перепады высоты на пути: *есть, нет* **нет**

• описать_____)

Их обустройство для инвалидов на коляске: *да, нет* **(да)**

3.3. **Организация доступности объекта для** инвалидов
Форма обслуживания*

	Категория инвалидов (вид нарушения)	Вариант организации доступности объекта (формы обслуживания)*
1	Все **категории инвалидов и МГН**	ДУ
	в том числе инвалиды:	
2	передвигающиеся на креслах-колясках	ВНД
3	с нарушениями опорно-двигательного	ДУ

	аппарата	
4	с нарушениями зрения	**ДУ**
5	с нарушениями слуха	**ДУ**
6	с нарушениями умственного развития	ДУ

' - указывается один из вариантов: "А", "Б", "ДУ", "ВНД!

3.4. Состояние доступности основных структурно- функциональных зон

№ п/п	Основные структурно-функциональные зоны	Состояние доступности, в том числе для основных категорий инвалидов**
1	Территория, прилегающая к зданию (участок)	**ДУ**
2	Вход (входы) в здание	**ДУ**
3	Путь (пути) движения внутри здания (в т.ч. пути эвакуации)	**ДУ**
4	Зона целевого назначения здания (целевого посещения объекта)	**ДУ**
5	Санитарно-гигиенические помещения	**ДУ**
6	Система информации и связи (на всех зонах)	**ДУ**
7	Пути движения к объекту (от остановки транспорта)	**ДУ**

** - указывается: ДП-В - доступно полностью всем; ДП-И (К, О, С, Г, У) - доступно полностью избирательно (указать категории инвалидов); ДЧ-В - доступно частично всем; ДЧ-И (К, О, С, Г, У) - доступно частично избирательно (указать категории инвалидов); ДУ - доступно условно, ВИД - временно недоступно.

3.5. ИТОГОВОЕ ЗАКЛЮЧЕНИЕ о состоянии доступности ОСИ: ДУ

4. Управленческое решение

4.1. Рекомендации по адаптации основных структурных элементов объекта

№ п/п	Основные структурно-функциональные зоны объекта	Рекомендации по адаптации объекта (вид работы)*
1	Территория, прилегающая к зданию (участок)	текущий ремонт
2	Вход (входы) в здание	текущий ремонт
3	Путь (пути) движения внутри здания (в т.ч. пути эвакуации)	текущий ремонт
4	Зона целевого назначения здания (целевого посещения объекта)	текущий ремонт

5	Санитарно-гигиенические помещения	капитальный ремонт
6	Система информации на объекте (на всех зонах)	текущий ремонт
7	Пути движения к объекту (от остановки транспорта)	Текущий ремонт
8	**Все зоны и участки**	

* - указывается один из вариантов (видов работ): не нуждается; ремонт (текущий, капитальный); индивидуальное решение с ТСР; технические решения невозможны - организация альтернативной формы обслуживания.

4.2. Период проведения работ в рамках исполнения -

_____

(указывается наименование документа: программы, плана)

4.3. Ожидаемый результат (по состоянию доступности) после выполнения работ по адаптации

доступно полностью всем

Оценка результата исполнения программы, плана (по состояниюдоступности) -

4.4. Для принятия решения требуется, не требуется *(нужное подчеркнуть):* Согласование на Комиссии

Имеется заключение уполномоченной организации о состоянии доступности объекта *(наименование документа и выдавшей его организации, дата),* прилагается

_____

4.5. Информация размещена (обновлена) на Карте доступности Тульской области дата _____

(наименование сайта, портала)

6, Особые отметки

Паспорт сформирован на основании: Приказа Минобрнауки России от 09.11.2015 № 1309 (ред. от 18.08.2016) Об утверждении Порядка обеспечения условий доступности для инвалидов объектов и предоставляемых услуг в сфере образования, а также оказания им при этом необходимой помощи

1. Анкеты (информации об объекте) от "_____" _____ 20 г.

2. Акта обследования объекта: N акта ____ от" ____" _____20 г.

3. Решения Комиссии_____ от "___" _____ 20 г.

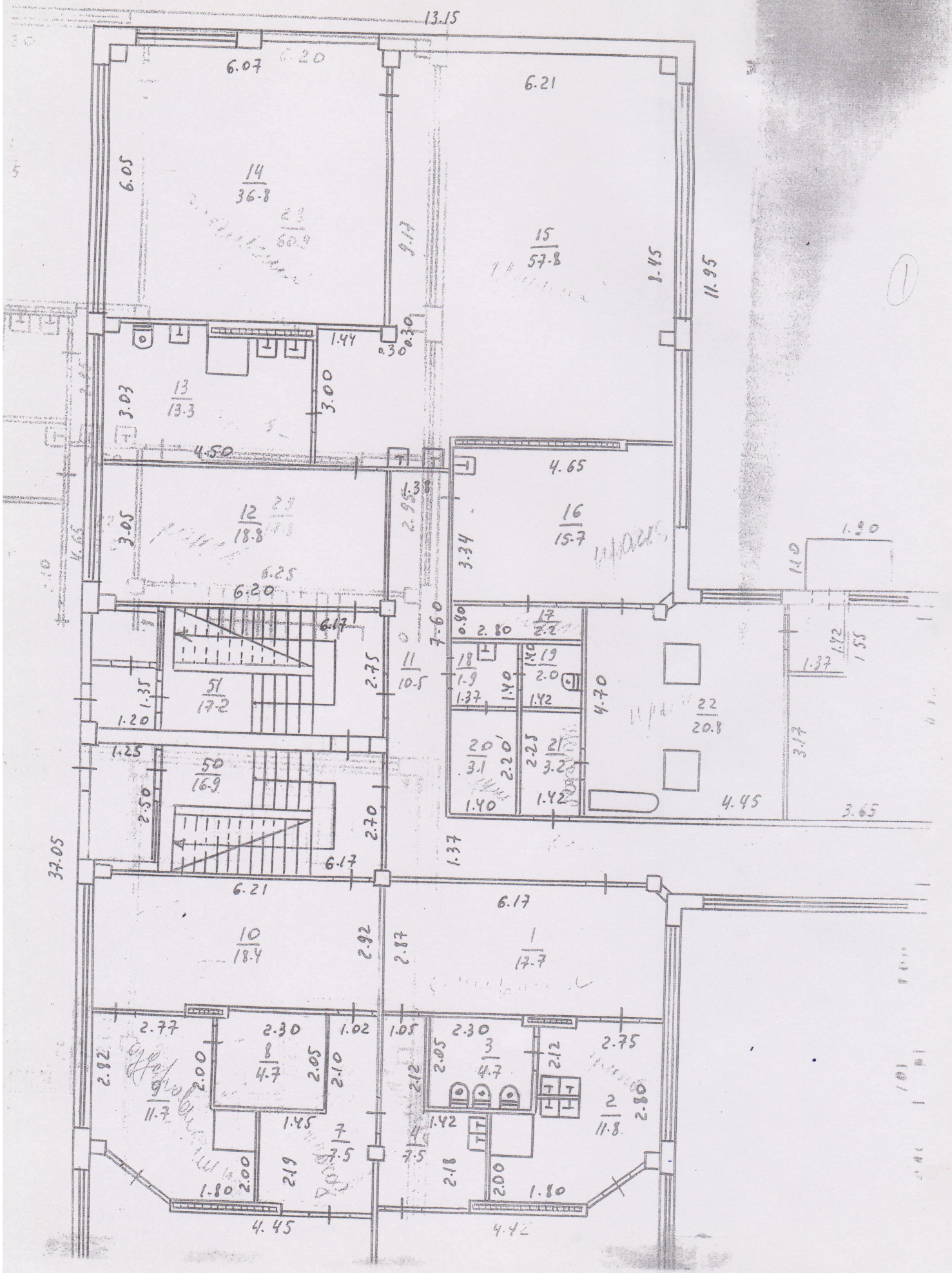
13.15
6.07
6.21
14
36.8
15
57.8
6.05
11.95
1.44
0.30
13
13.3
3.03
3.00
4.50
4.65
12
18.8
3.05
16
15.7
3.34
1.20
6.20
6.17
7.60
0.80
2.80
17
2.2
51
17.2
1.35
2.75
11
10.5
18
1.9
19
2.0
1.37
1.42
1.55
1.20
4.70
22
20.8
1.25
50
16.9
20
3.1
2.20
21
3.2
2.50
2.70
1.40
4.45
3.65
37.05
1.37
6.21
6.17
10
18.4
2.92
2.87
1
17.7
2.77
2.30
1.02
1.05
2.30
2.75
8
4.7
3
4.7
2.05
2.10
2.12
9
11.7
2.00
1.45
7
7.5
2.19
2.18
2
11.8
2.80
1.80
4.45
4.42

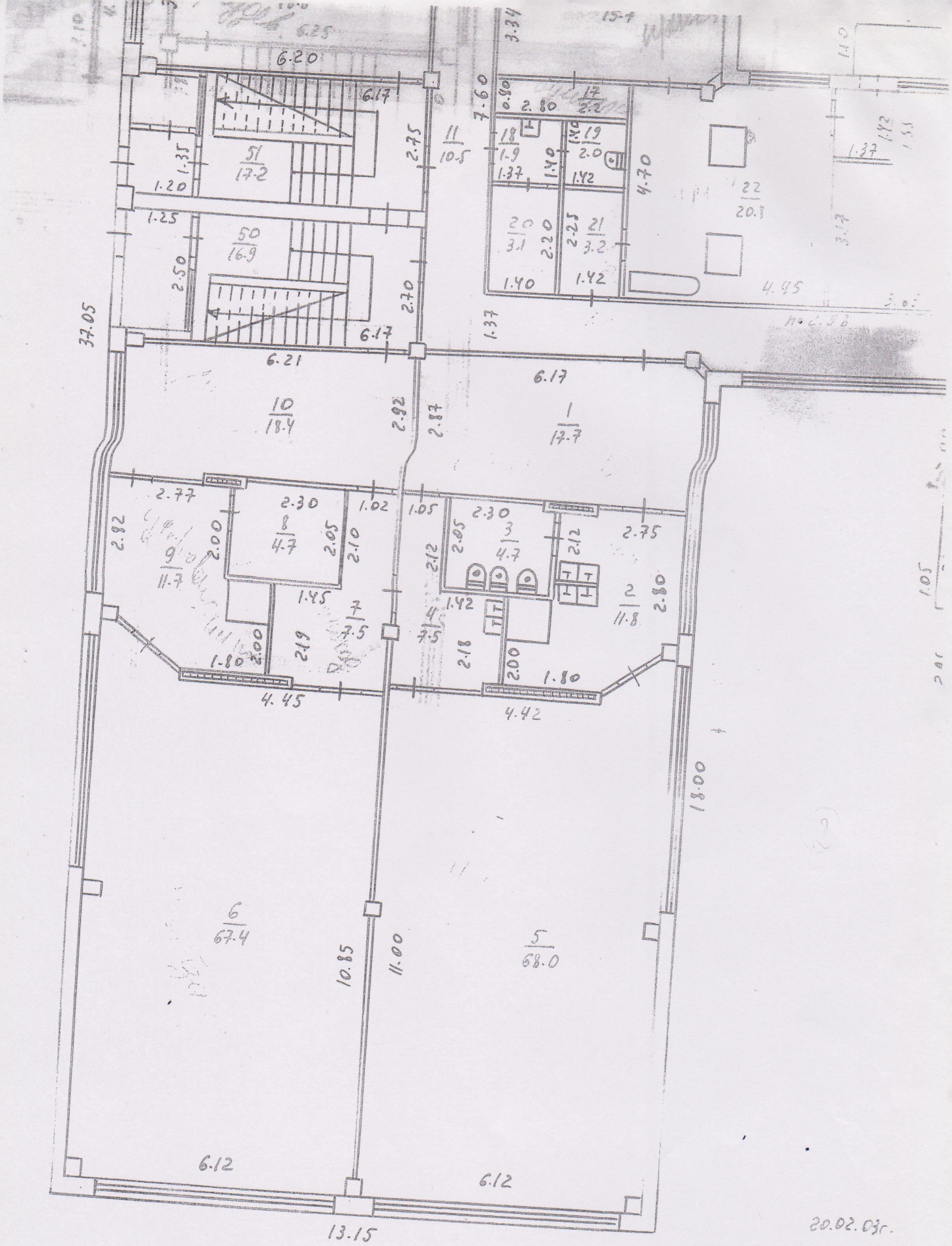
51
17.2
50
16.9
11
10.5
17
2.2
18
1.9
19
2.0
20
3.1
21
3.2
22
20.1
10
18.4
1
17.7
8
4.7
9
11.7
3
4.7
2
11.8
7
7.5
4
7.5
6
67.4
5
68.0
37.05
13.15
18.00
10.85
11.00
6.12
6.12
4.45
4.42
6.20
6.17
6.21
6.17
7.60
2.80
4.70
4.45
1.37
1.42
1.40
1.42
1.40
2.20
2.25
2.75
2.70
2.50
1.35
1.20
1.25
2.77
2.30
1.02
1.05
2.30
2.05
2.10
2.12
2.05
2.12
2.75
2.92
2.00
1.45
1.42
2.80
2.19
2.18
2.00
1.80
1.80
2.00
2.92
2.87
1.05
20.02.03г.

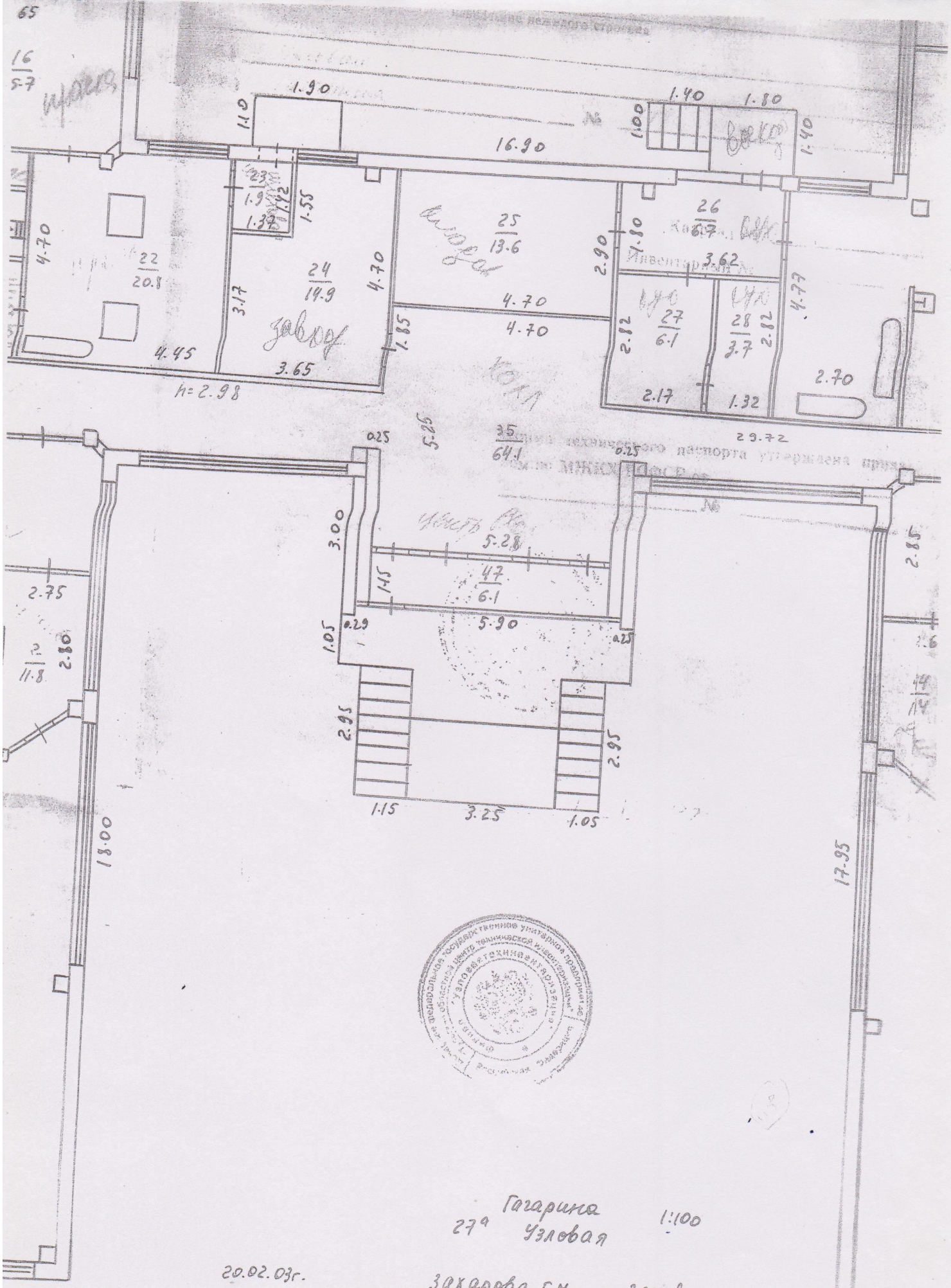

Гагарина
27а Узловая 1:100

20.02.03г.

Захарова Г.М.
Пенькова Т.П.
Панюкова Л.И.

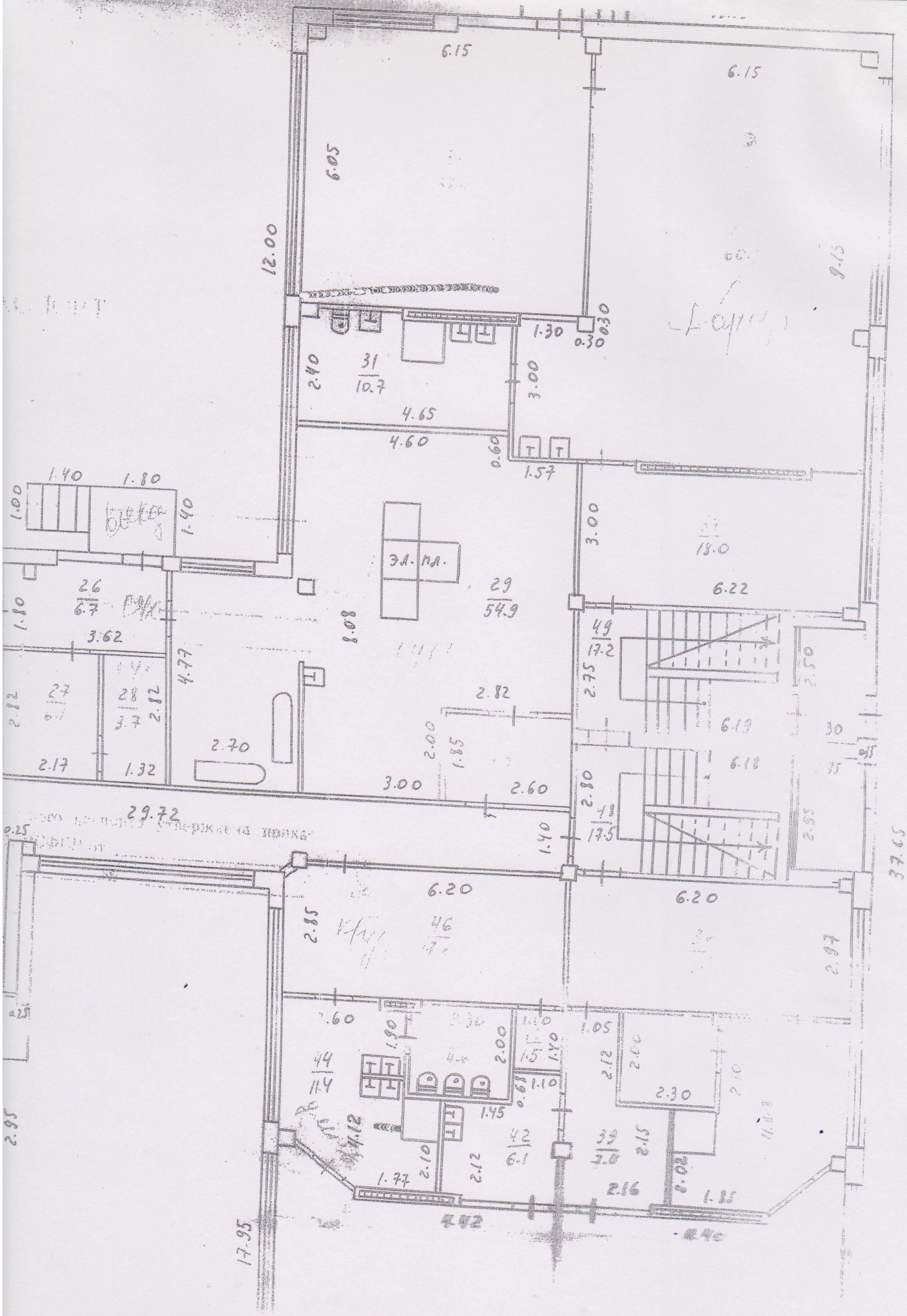
6.15
6.15
6.05
12.00
9.15
1.30
0.30
0.30
31
10.7
2.40
3.00
4.65
4.60
0.60
1.57
1.40
1.80
1.00
1.40
3.00
18.0
Эл. пл.
29
54.9
6.22
26
6.7
1.80
3.62
1.08
4.77
49
17.2
2.75
2.50
27
2.82
28
3.7
2.82
2.82
6.19
30
2.70
2.00
1.85
6.18
2.17
1.32
3.00
2.60
2.80
29.72
17.5
2.55
1.40
0.25
37.55
6.20
6.20
2.85
46
2.87
1.60
1.90
1.40
1.05
44
11.4
2.00
1.5
1.40
2.12
2.06
1.10
0.65
2.30
1.45
4.12
42
6.1
39
2.15
2.10
2.12
1.77
2.16
2.02
1.85
2.95
17.95

3.62
27
6.1
28
3.7
2.82
2.17
1.32
2.70
29.72
2.82
30
4.8
2.00
1.85
3.00
2.60
6.19
6.18
1.30
1.35
6.20
6.20
2.97
2.60
2.30
43
4.6
44
11.4
1.90
2.00
1.10
45
1.5
1.40
1.05
38
4.6
2.30
2.75
2.12
2.10
1.45
4.12
42
2.15
1.77
2.16
2.02
1.85
4.42
4.40
17.95
10.85
10.95
6.15
1.05
2.95
1:100
заказ

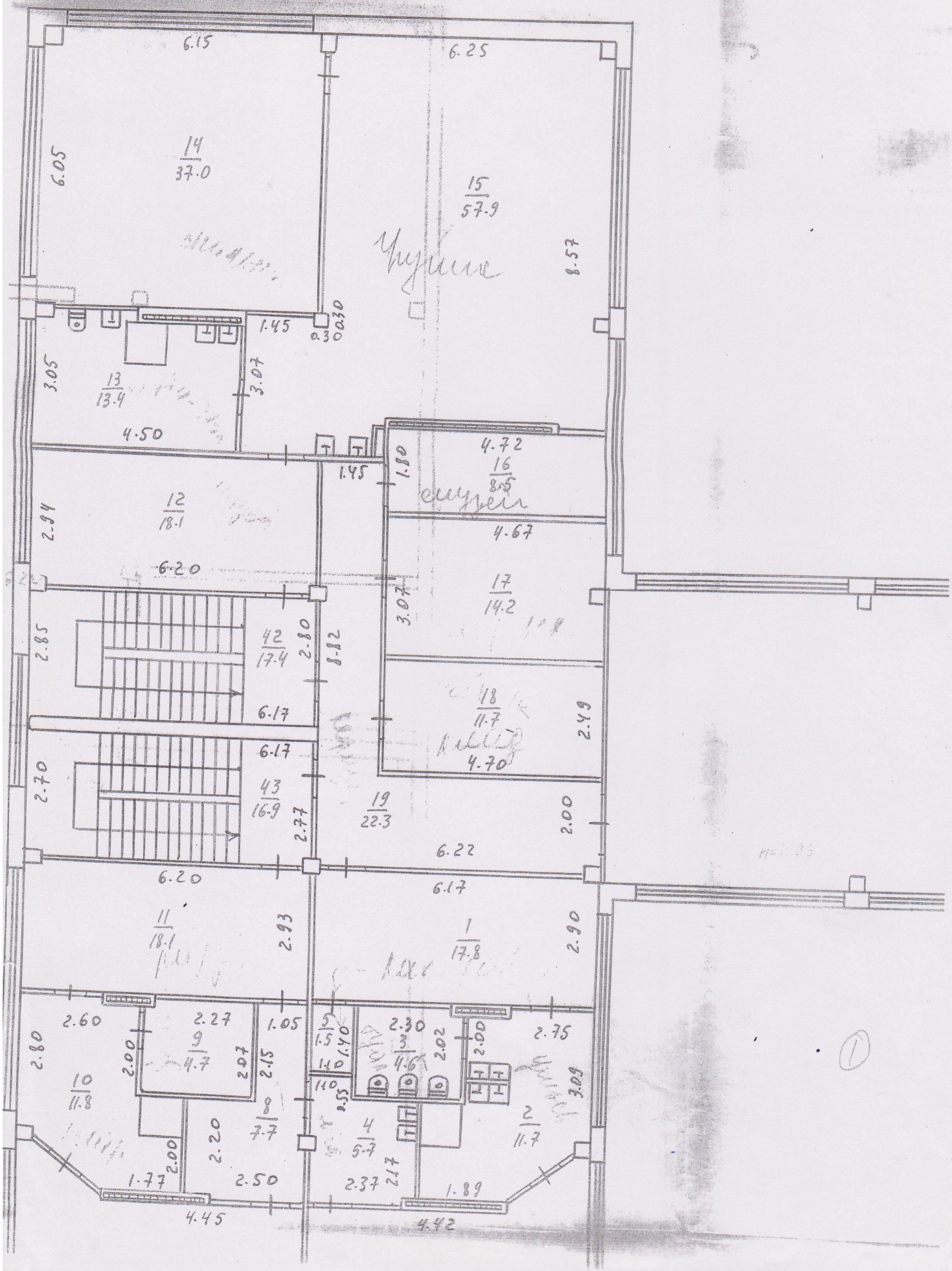
14
37.0
15
57.9
13
13.4
12
18.1
16
8.5
17
14.2
42
17.4
18
11.7
43
16.9
19
22.3
11
18.1
1
17.8
9
4.7
10
11.8
8
7.7
5
1.5
3
4.6
4
5.7
2
11.7
6.15
6.25
6.05
8.57
1.45
0.30
0.30
3.05
3.07
4.50
4.72
1.80
1.45
2.94
6.20
4.67
3.07
2.85
2.80
8.82
6.17
2.49
4.70
6.17
2.70
2.77
2.00
6.22
6.20
6.17
2.93
2.90
2.60
2.27
1.05
2.30
2.75
2.80
2.00
2.07
2.15
1.40
1.10
2.02
2.00
3.09
1.10
0.55
2.20
2.00
1.77
2.50
2.37
2.17
1.89
4.45
4.42

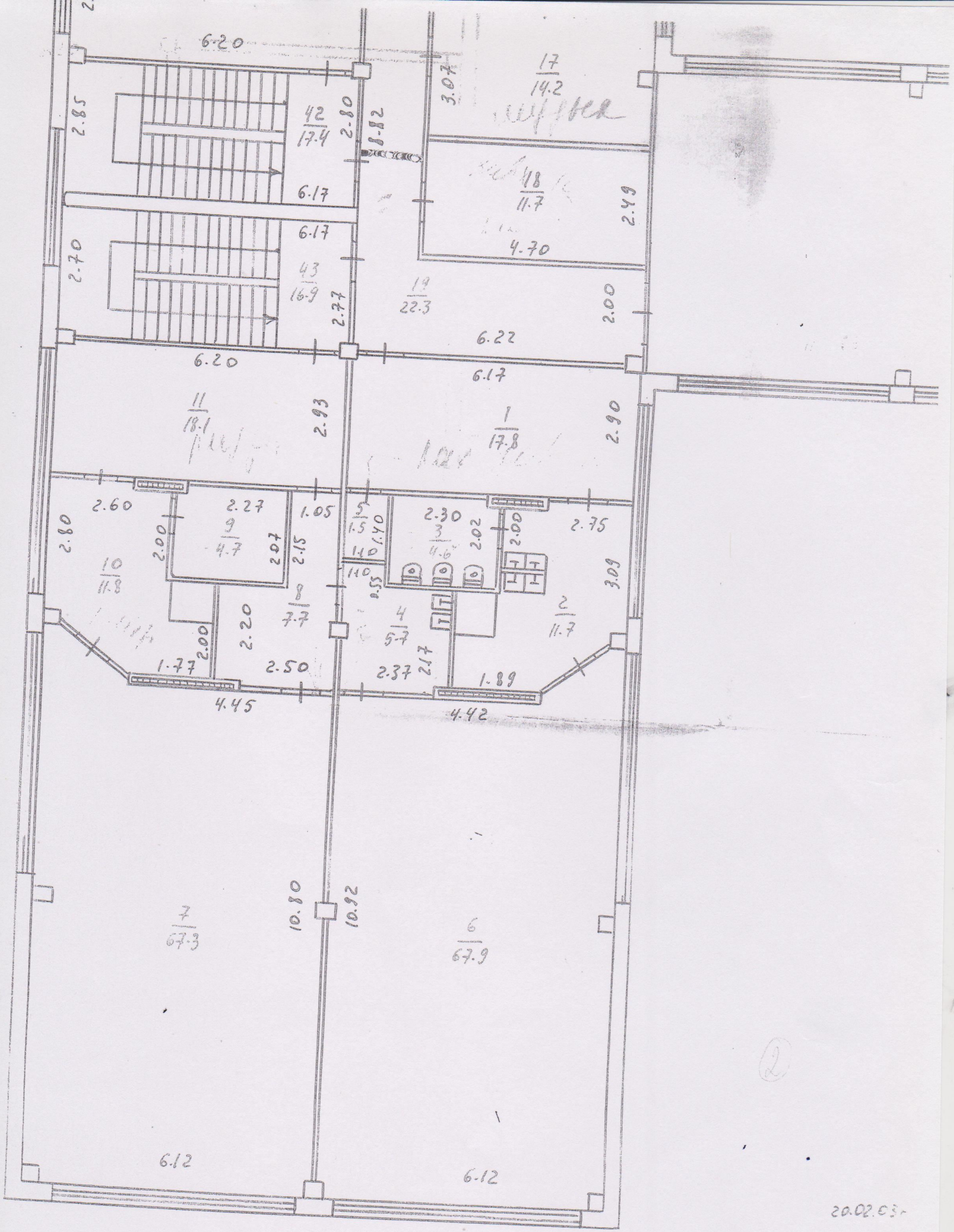
6.20
17
14.2
3.07
42
17.4
2.80
8.82
2.85
6.17
48
11.7
2.49
4.70
6.17
43
16.9
2.70
2.77
19
22.3
2.00
6.22
6.20
6.17
11
18.1
2.93
1
17.8
2.90
2.60
2.27
1.05
5
1.5
1.40
2.30
3
4.6
2.02
2.00
2.75
2.80
9
4.7
2.07
2.15
2.00
10
11.8
1.10
1.10
0.55
3.09
8
7.7
2.20
4
5.7
2.17
2
11.7
2.00
1.77
2.50
2.37
1.89
4.45
4.42
7
67.3
10.80
10.92
6
67.9
6.12
6.12

20.02.03г

2 этаж



3

6.20
6.20
27
37.5
6.07
28
60.9
9.17
26
10.7
2.45
2.95
4.55
25
7.8
4.56
1.72
1.50
4.57
24
13.8
3.10
22
7.0
4.65
29
17.8
2.95
6.25
41
16.9
2.78
2.70
23
11.4
2.51
1.50
2.25
6.45
6.19
4.57
6.18
4.65
21
16.0
2.80
40
17.0
2.05
2.70
6.20
39
18.1
2.90
30
18.0
2.95
6.27
6.12
2.75
2.27
1.02
1.05
2.85
37
11.8
2.07
2.10
2.15
2.05
2.28
1.90
2.75
31
11.9
2.85
1.42
1.00
36
33
2.20
2.05
2.42
1.85

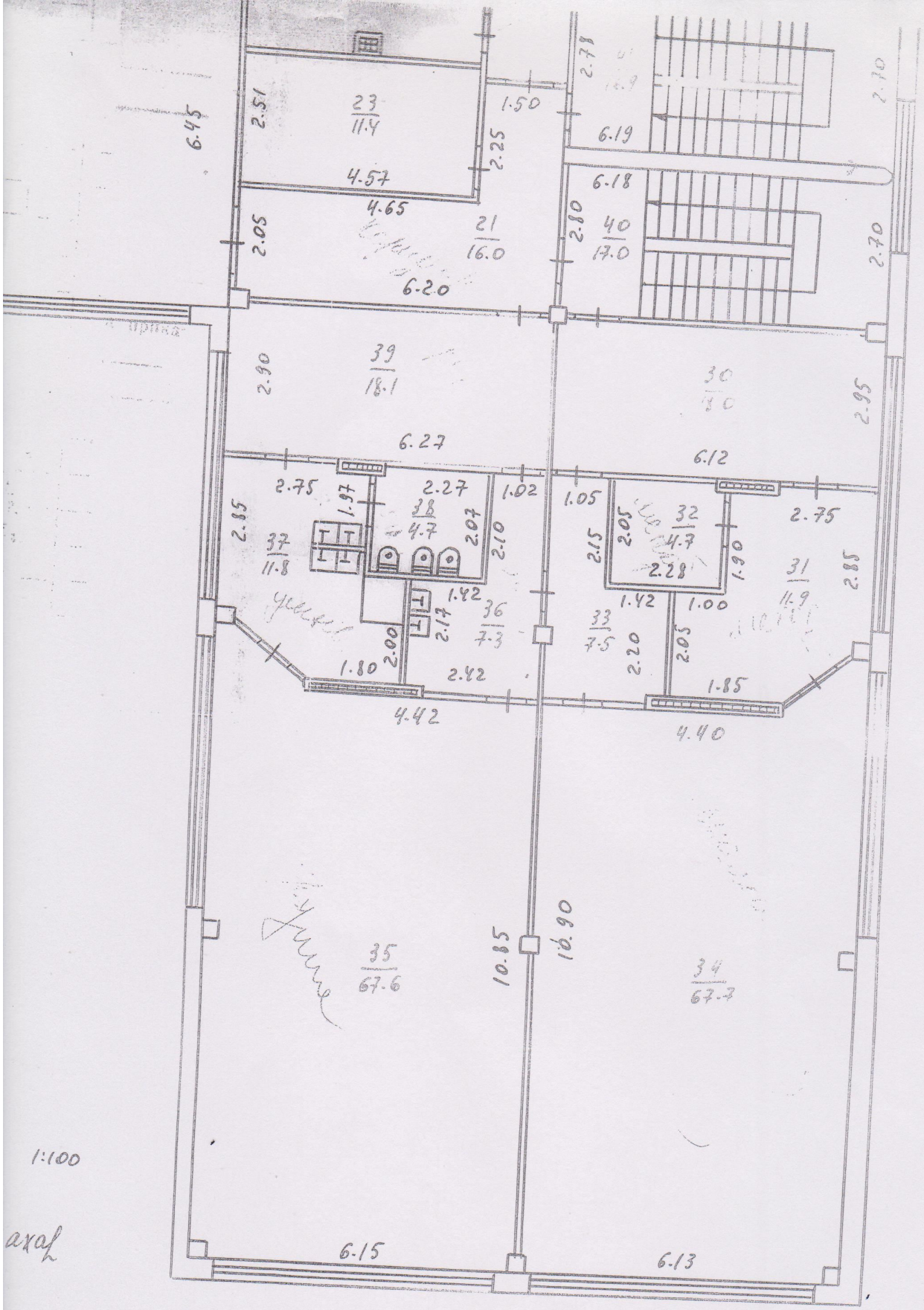
23
11.4
21
16.0
40
17.0
39
18.1
30
37
11.8
38
4.7
32
4.7
31
11.9
36
7.3
33
7.5
35
67.6
34
67.7
6.45
2.51
1.50
2.25
4.57
4.65
2.05
6.20
2.78
6.19
6.18
2.80
2.70
2.90
6.27
2.95
6.12
2.75
1.97
2.27
1.02
1.05
2.85
2.07
2.10
2.05
2.15
1.90
2.28
1.42
1.00
2.17
2.00
1.80
2.42
2.20
1.85
4.42
4.40
10.85
16.90
6.15
6.13

1:100

axal

5

План мероприятий (дорожная карта)

по повышению значений показателей доступности

для инвалидов объектов и услуг

по МДОУ д/с общеразвивающего вида № 25

Наименование мероприятия	Срок исполнения	Объем финансирования (тыс. рублей)						Ответственные за выполнение мероприятий	Ожидаемые результаты реализации мероприятия
		Всего	В том числе за счет средств:						
			Федерального бюджета	Бюджета Тульской области	Местного бюджета	Бюджета других субъектов РФ	Внебюджетные источники		
1. Ремонт асфальтового покрытия	2019	811 917		535 865	129 907		146 145	Расширение возможностей предъявления развивающего материала, позволяющих усилить мотивацию ребенка с ОВЗ	
2. Адаптация официального сайта организации, предоставляющей услуги в сфере образования, для лиц с нарушением зрения (слабовидящих)	2019	83719			83719			Расширение сферы предоставления услуг инвалидам с нарушением зрения	

								(слабовидящих)
3. Приобретение дидактических пособий.	**2018-2020**	**30000**		**30000**				Повышение качества образовательных услуг для детей с ОВЗ.

Заведующий МДОУ д/с общеразвивающего вида №25 _____ Е.А. Зверева